
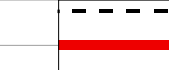
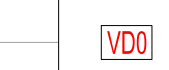
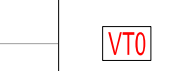



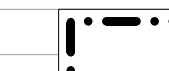
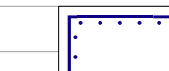




- PLŮCHY A KORIDORY PRO VEŘEJNÉ PRÁVA A POSOZEMÍ A STAVĚNÍ VYKAZUJÍCÍ**
-  PLOCHA VEŘEJNĚ PROSPĚŠNÉ STAVBY NEBO VEŘEJNĚ PROSPĚŠNÉHO OPATŘENÍ
 -  TRASA A KORIDOR VEŘEJNĚ PROSPĚŠNÉ STAVBY
 -  KÓD VEŘEJNĚ PROSPĚŠNÉ STAVBY URČENÉ K ROZVOJU DOPRAVNÍ INFRASTRUKTURY
 -  KÓD VEŘEJNĚ PROSPĚŠNÉ STAVBY URČENÉ K ROZVOJU TECHNICKÉ INFRASTRUKTURY
- PLŮCHY, PRO NĚJŽ LZE UPLATNIT PŘEDKUPNÍ PRAVO**
-  PLOCHA VEŘEJNĚ PROSPĚŠNÉ STAVBY
 -  KÓD PLOCHY VEŘEJNĚ PROSPĚŠNÉ STAVBY URČENÉ K ROZVOJU OBČANSKÉHO VYBAVENÍ VEŘEJNÉ INFRASTRUKTURY
 -  KÓD PLOCHY VEŘEJNĚ PROSPĚŠNÉ STAVBY URČENÉ K ROZVOJU VEŘEJNÝCH PROSTORŮ
- HRANICE**
-  HRANICE ŘEŠENÉHO ÚZEMÍ – SPRÁVNÍHO ÚZEMÍ OBCE HNĚVOTÍN
 -  HRANICE ZASTAVĚNÉHO ÚZEMÍ
- PRŮVY MAPOVÉHO DÍLA**
-  HRANICE KATASTRÁLNÍHO ÚZEMÍ A JINHO NÁZVY
 -  PŮLHOŘIS – KATASTRÁLNÍ MAPA



ZÁZNAM O ÚČINNOSTI

| | |
|---|----------------------|
| Společný výkres územního plánu | Číslo územního plánu |
| Datová báze územního plánu | Podpis |
| Podpis | Podpis |
| Registrační číslo územního plánu a územního plánu | Podpis |
| Podpis územního plánu | Podpis |
| Podpis územního plánu | Podpis |

Základní údaje:
 Územní plán obce Hněvotín, katastrální území Hněvotín, okres Olomouc, kraj Olomoucký

Územní plán Hněvotín
VYDÁNÍ
 VÝKRES VEŘEJNĚ PROSPĚŠNÝCH STAVEB, OPATŘENÍ A ASANACÍ

Číslo: 03/03
 Datum: 14.11.2023
 Měřítko: 1:5 000
 Strana: 1/03